





496050.0

496075.0

496100.0

496125.0

LEYENDA

- 1

POZO DE GRUESOS
- 2

DESBASTE-DESARENADOR
- 3

ARQUETA DE BOMBEO
- 4

ARQUETA DE HOMOGENIZACIÓN
- 5

BALSA FMF
- 6

ARQUETA DE MEDICIÓN DE CAUDAL
- 7

TANQUE DE OXIDACIÓN
- 8

ARQUETA TOMA DE MUESTRAS
- 9

PRESENTACIÓN Y RECIRCULADO

9

EDIFICIO DE CONTROL

10

ALIVIADERO E.D.A.R.

11

DECANTADOR

12

ARQUETA BY-PASS

13

ESPESADOR DE FANGOS

14

SOPLANTE

15

ARQUETA RECIRCULACIÓN

4433225.0

4433225.0

4433200.0

4433200.0

LEYENDA

Camino

Edificios

Balsa

Torre de media tensión

Puertas

Arquetas

Pozos

Valla simple torsión

Rio

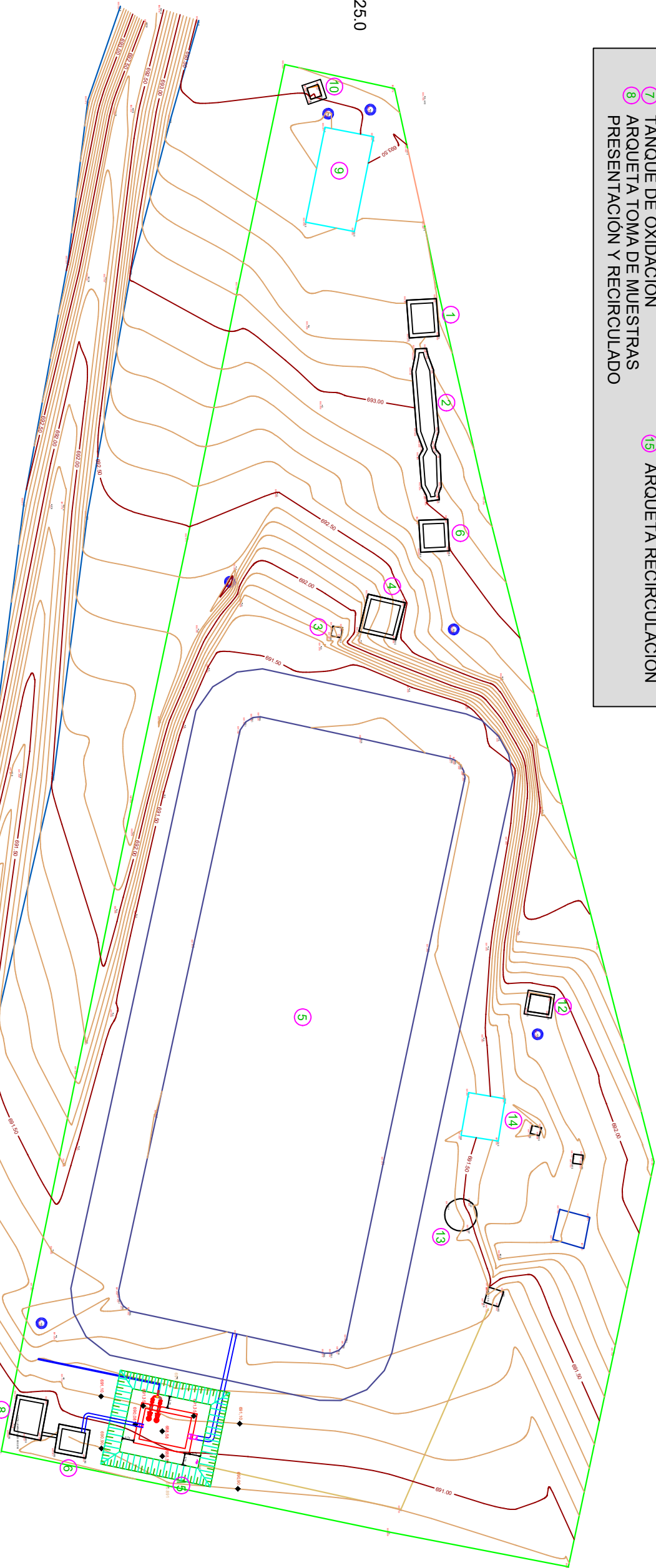
Hormigón

496050.0

496075.0

496100.0

496125.0



TÍTULO DEL PROYECTO

ESTUDIO DEL ESTADO ACTUAL Y PROPUESTAS DE MEJORAS

E.D.A.R. DE BELINCHÓN

ESCALA

1/300

FECHA

ABRIL 2024

DESIGNACIÓN DEL PLANO

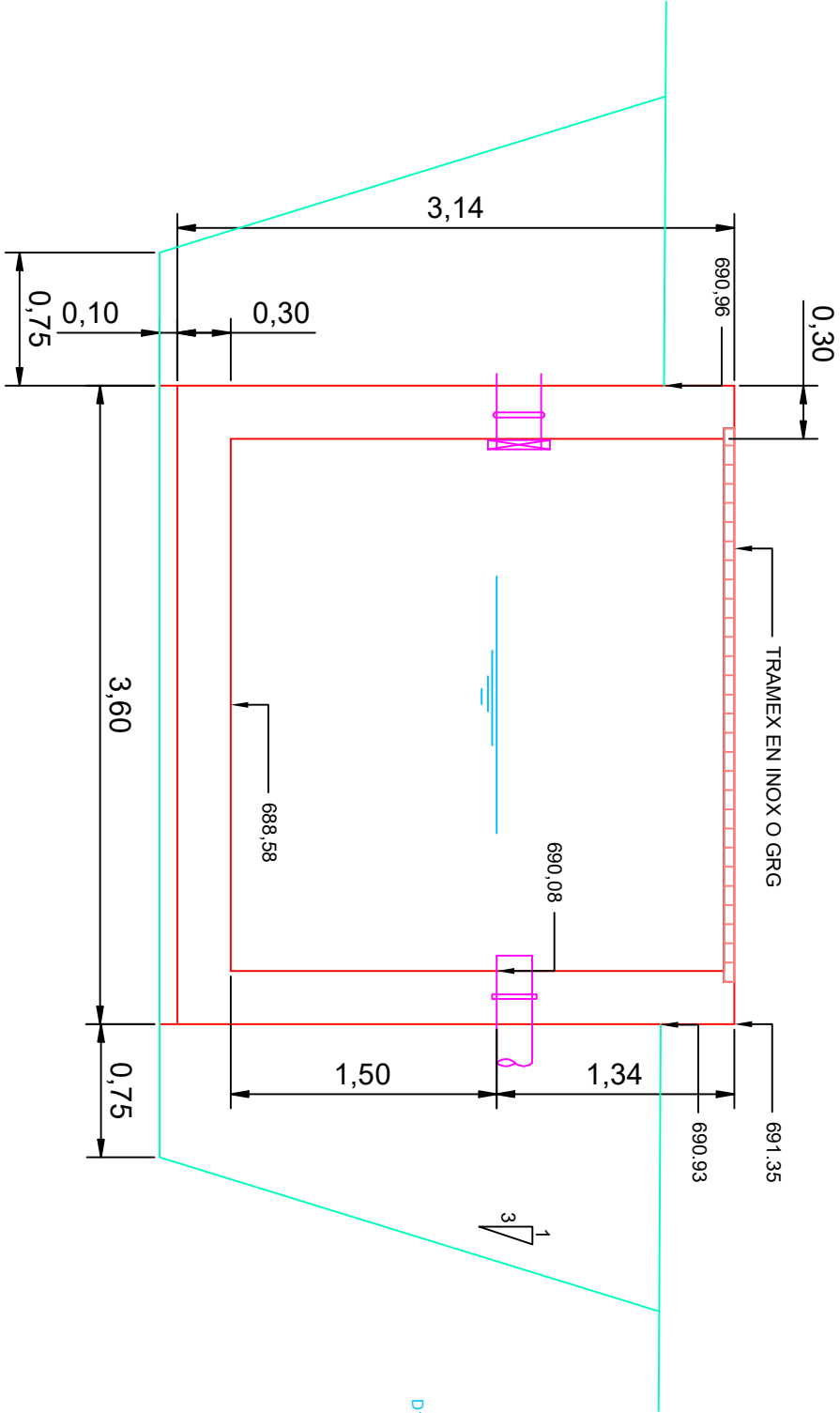
PLANTA ESTADO ACTUAL EDAR

1/300

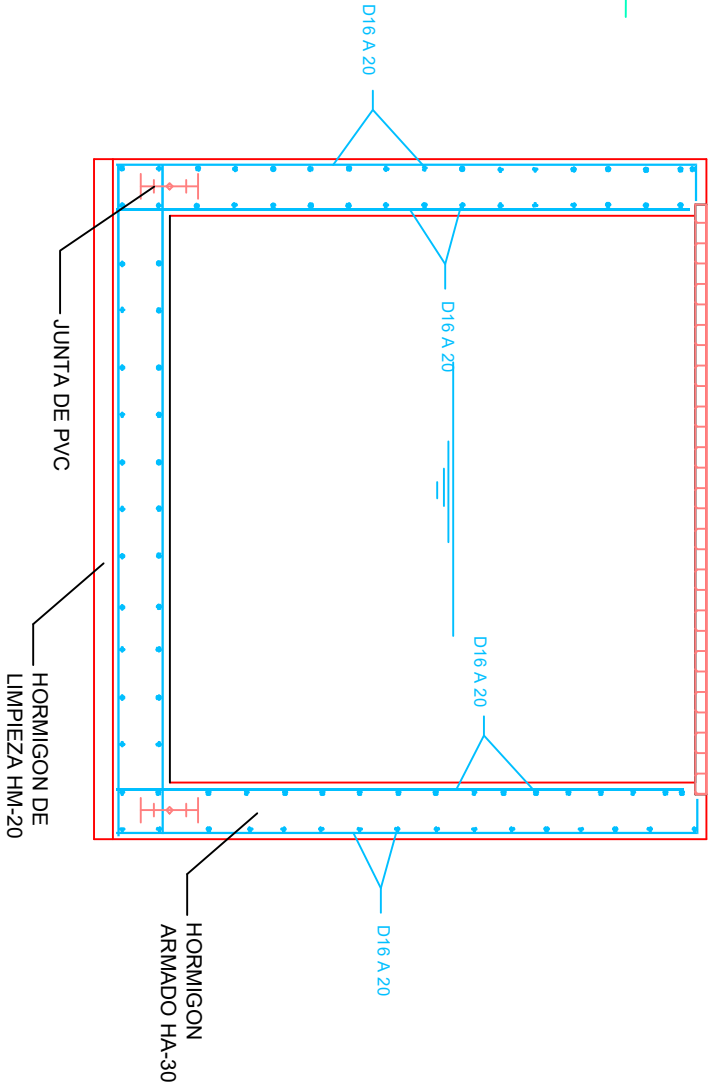
PLANO Nº:

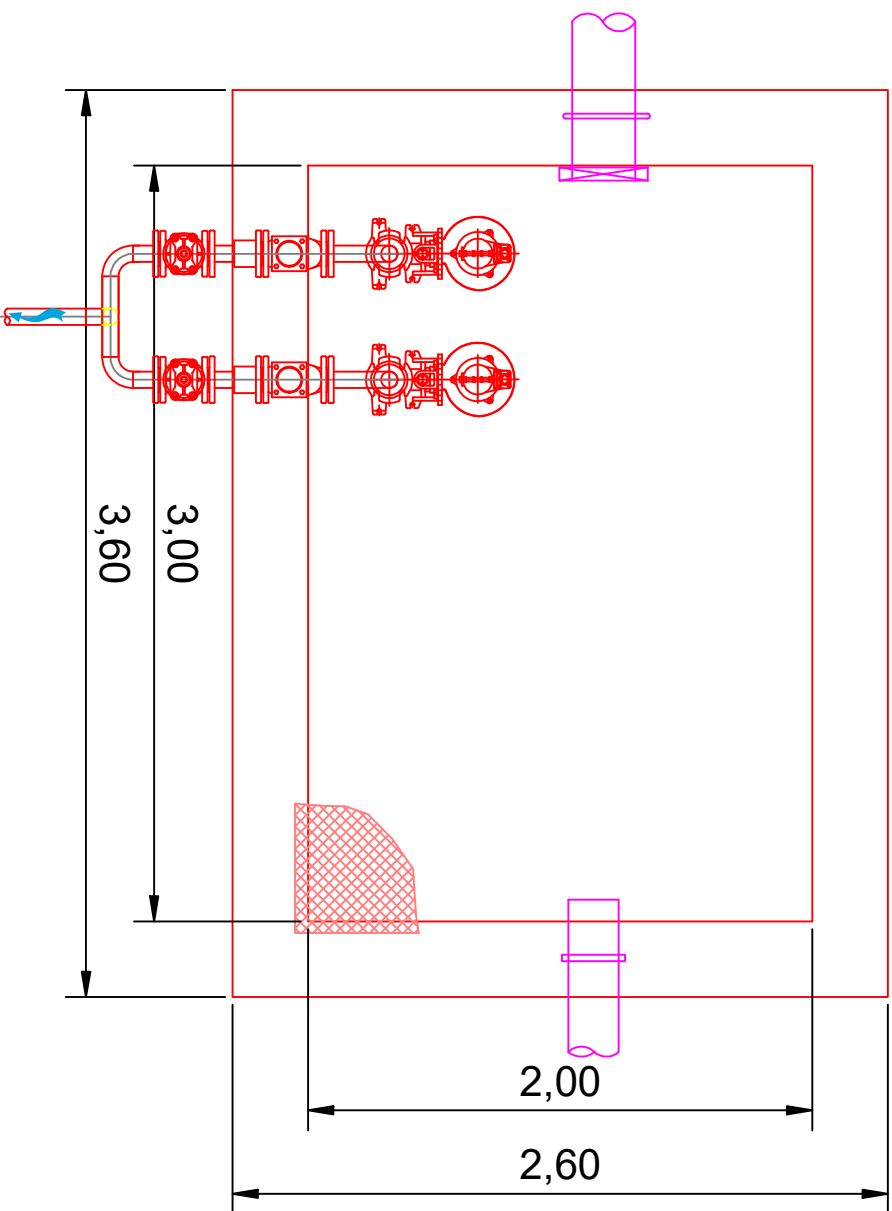
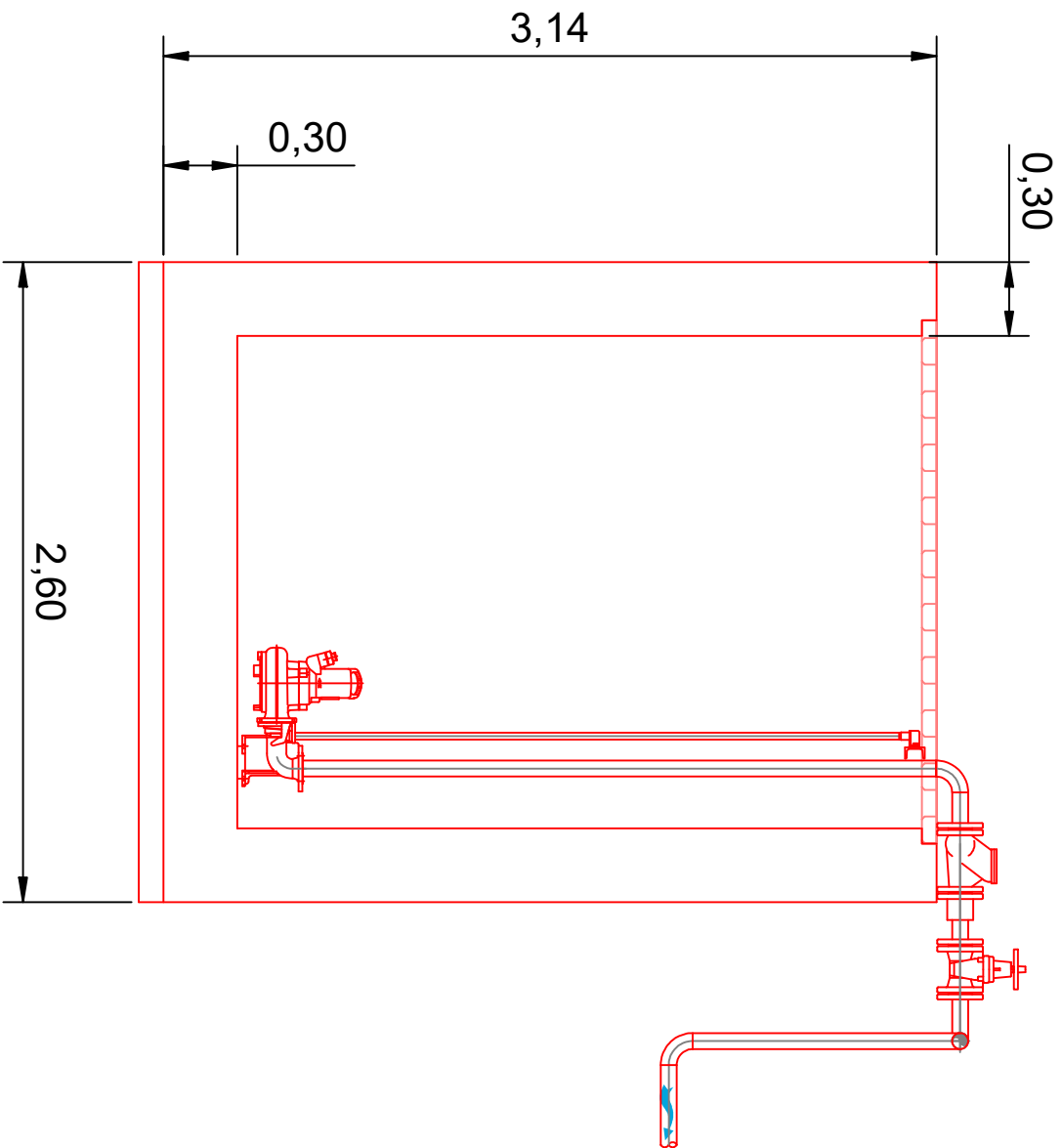
3

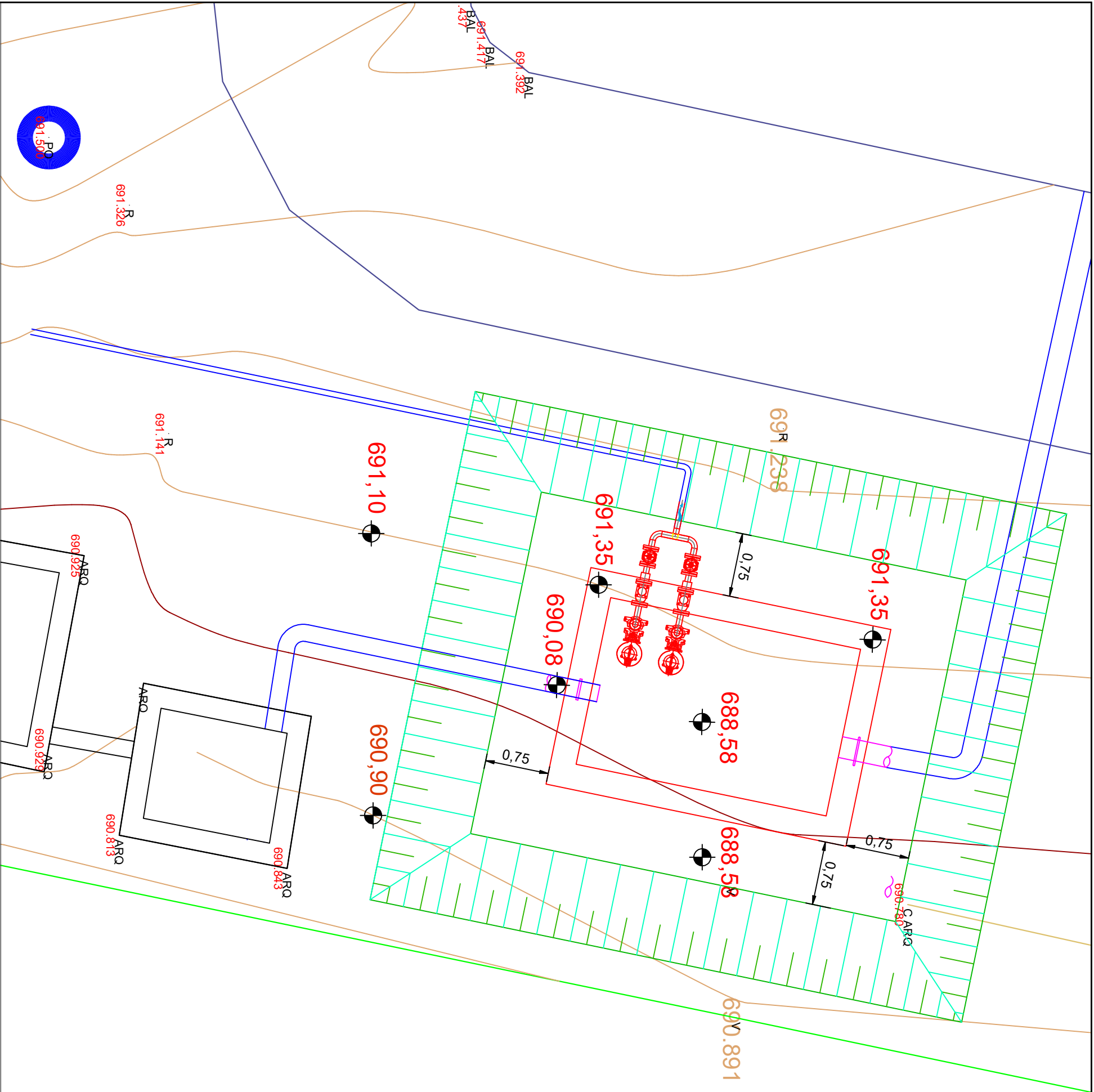
DEFINICION GEOMETRICA



ESTRUCTURA







Infraestructuras
del Agua de
Castilla-La Mancha
Caudal de 10 m³/s

TÍTULO DEL PROYECTO

ESTUDIO DEL ESTADO ACTUAL Y PROPUESTAS DE MEJORAS
E.D.A.R. DE BELINCHÓN

ESCALA

1/50

FECHA

ABRIL 2024

DESIGNACIÓN DEL PLANO

PLANTA EDAR Y PUNTO DE VERTIDO

PLANO Nº:

6